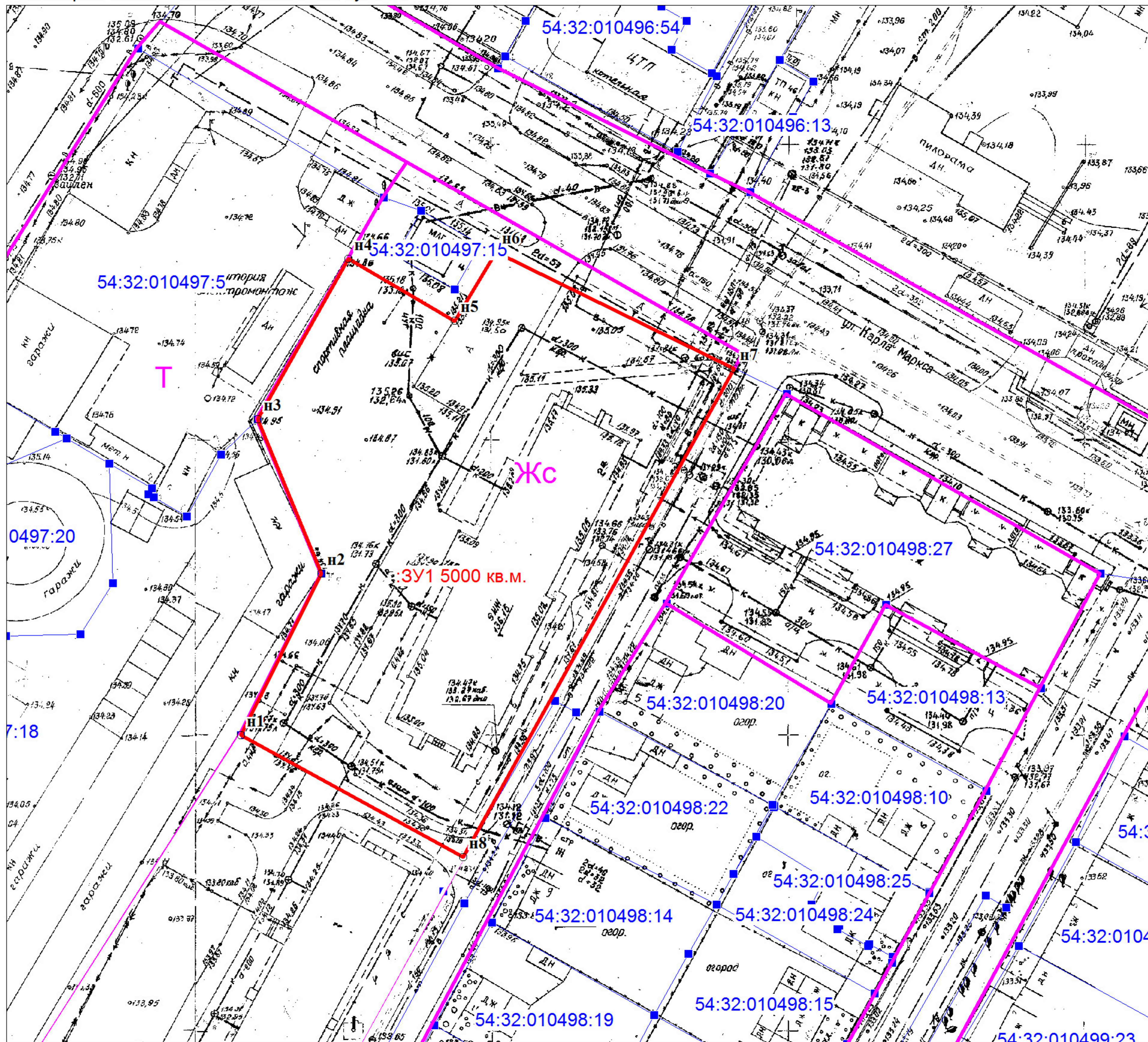


СХЕМА РАСПОЛОЖЕНИЯ ЗЕМЕЛЬНОГО УЧАСТКА
НА КАДАСТРОВОМ ПЛАНЕ ТЕРРИТОРИИ, образуемого
из земель, находящихся в государственной или муниципальной
собственности, расположенного Новосибирская область, город Бердск, ул. Карла Маркса, дом 2а



Кадастровый квартал: 54:32:010497

Разрешенное использование: Многоэтажная жилая застройка (высотная застройка) (2.6)

Категория земель: земли населенных пунктов



МАСШТАБ 1:1000

- ЗУ1 5000 кв.м.** обозначение и площадь земельного участка
-  граница земельного участка
-  границы земельных участков по сведениям ЕГРН

**Список координат характерных точек границ земельного участка
Система координат МСК НСО, зона 4**

Обозначение характерных точек границ	Координаты, м	
	X	Y
н1	458271.41	4208183.72
н2	458298.74	4208197.26
н3	458324.90	4208186.36
н4	458351.33	4208201.28
н5	458341.38	4208219.81
н6	458353.25	4208226.64
н7	458333.67	4208267.11
н8	458250.84	4208221.47
н1	458271.41	4208183.72

